

Tööde ala jääb osaliselt riigitee 21129 Orissaare-Leisi-Mustjala tee kaitsevööndisse



km 22,39

48875LK
Proj. JK69036 sokliga pinnases, uksega maantee poole. Komplekteerida vastavalt elektriskeemile 002.

Olemasolev 0,4 kV maakaabel vajalikus osas lahti kaevata (ca. 4 meetrit). Kaabel läbi lõigata, 48875LK poolne kaabel ühendada otse JK69036, Kaabli tähis MPL435185 alajaama poolne kaabel pikendada kaabliga AXPk 4x70 (L=3/7m) jaotuskilpi JK69036. Kaabel paigaldada kaitsetorus PVC110/450N/L=3m Kaabli tähis MPL435184

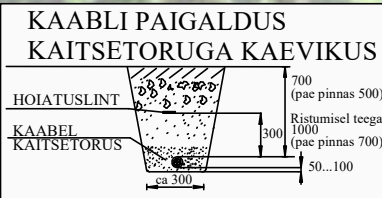
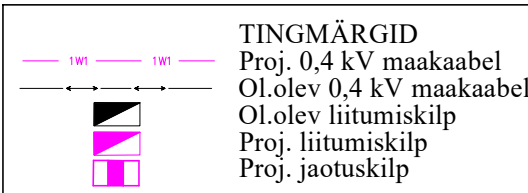
Proj. 0,4 kV maakaabel AXPk 4x120 (L=168/172m) Kaabel paigaldada kaitsetorus PVC110/450N/L=168m. Kaabli paigaldus 0,7 meetri sügavusel. Kaabli tunnus MPL431666. Kaevetööde alal maapind tihendada ja siluda. Kaabli paigaldus piirist 3 meetri kaugusele. Kaevetöödel väljatulevad kännud ja suured kivid utiliseerida.

Proj. liitumiskilp LK231691 (3x20A) Sokliga pinnases, tagumise seinaga piiri poole. Komplekteerida vastavalt elektriskeemile 002. Tarbijale reservtoru PVC50/450N/L=2/4m

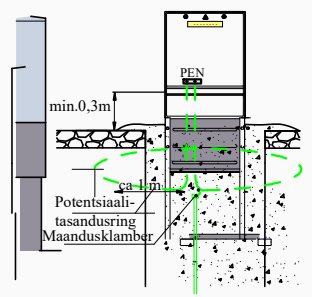
71401:001:3721 Reio

71401:001:3722 Tõrukese

Joonise alusena on kasutatud Kirjanurk OÜ koostatud geodeetilist alusmõõdistust, töö nr. 12647G. Koordinaadid L-EST97 süsteemis. Kõrgused EH2000 süsteemis.



KILBI PAIGALDUS



Tellija: Elektrilevi OÜ		Töövõtja: enersense		Tolli 27 Kuressaare 93813	Kuupäev: 10.2024
Töö nimetus:		Reio Jõiste küla, Saaremaa vald, Saare maakond. LC2187, 479553, EPP-913240-1		Reg nr: 11445550	Töö nr: LC2187
Joonise nimetus:		Asendiplaan		Telefon/fax: 56608103	Joon nr: 001
				e-mail: taavi.tuuling@enersense.com	Mõõtkava: 1:500
				Projekteerija: Taavi Tuuling	